

**LBRIS**

We know  
books

**VIORELA ANASTASIU**

**OVIDIU IONIȚĂ**

**DAN DUMITRU**

# ATLAS GEOGRAFIC MONDIAL



**Cartografie: OVIDIU IONIȚĂ**



**EDITURA DIDACTICĂ ȘI PEDAGOGICĂ, R.A.**

## CUPRINS

Harta fizică a lumii . . . . .	2-3
Harta politică a lumii . . . . .	4-5
Repartiția temperaturilor (A) și a precipitațiilor (B) medii anuale . . . . .	6
Climatele terestre . . . . .	7
Rețeaua hidrografică . . . . .	8
Repartiția vegetației . . . . .	9
Repartiția solurilor . . . . .	10
Răspândirea riscurilor naturale . . . . .	11
Repartiția populației (A) și creșterea demografică (B) . . . . .	12
Principalele resurse ale subsolului . . . . .	13
Terenurile cultivate și principalele culturi . . . . .	14
Venitul mediu (A) și creșterea economică (B) . . . . .	15
România – harta fizică . . . . .	16
România – harta climei (A), harta hidrografiei (B) . . . . .	17
Repartiția vegetației (A) și solurilor (B) pe teritoriul României . . . . .	18
România – harta administrativă . . . . .	19
România – harta căilor de comunicație . . . . .	20
România – harta economică . . . . .	21
Europa – harta fizică . . . . .	22
Europa – harta politică . . . . .	23
Germania • Austria • Elveția • Liechtenstein . . . . .	24
Polonia • Cehia • Slovacia • Ungaria . . . . .	25
Italia • Malta • San Marino • Vatican . . . . .	26
Statele din Europa de sud-est . . . . .	27
Spania • Portugalia • Andorra . . . . .	28
Franța • Monaco • Belgia • Olanda • Luxemburg . . . . .	29
Regatul Unit al Marii Britanii și Irlandei de Nord • Irlanda . . . . .	30
Statele din Europa de nord . . . . .	31
Statele din Europa orientală și Transcaucazia . . . . .	32
Federația Rusă • Kazahstan . . . . .	33
Asia – harta fizică . . . . .	34
Asia – harta politică . . . . .	35
Statele din Asia de sud-vest și centrală . . . . .	36
Statele din Asia de sud . . . . .	37
Statele din Asia de sud-est . . . . .	38
Statele din Asia de est . . . . .	39
Africa – harta fizică . . . . .	40
Africa – harta politică . . . . .	41
Statele din Africa de nord . . . . .	42
Statele din Africa de sud . . . . .	43
America de Nord și Centrală – harta fizică . . . . .	44
America de Nord și Centrală – harta politică . . . . .	45
Statele Unite ale Americii . . . . .	46
Canada • America Centrală . . . . .	47
America de Sud – harta fizică . . . . .	48
America de Sud – harta politică . . . . .	49
Venezuela • Columbia • Ecuador • Peru • Bolivia . . . . .	50
Brazilia • Guyana • Suriname • Guyana Franceză . . . . .	51
Chile • Argentina • Paraguay • Uruguay . . . . .	52
Oceania • Australia . . . . .	53
Australia • Noua Zeelandă . . . . .	54
Arctica (A) • Antarctica (B) . . . . .	55
Statele lumii – date statistice . . . . .	56
Pământul (Terra) – date generale . . . . .	60
Continentele Terrei – superlative geografice . . . . .	60
Semne convenționale și abrevieri . . . . .	63

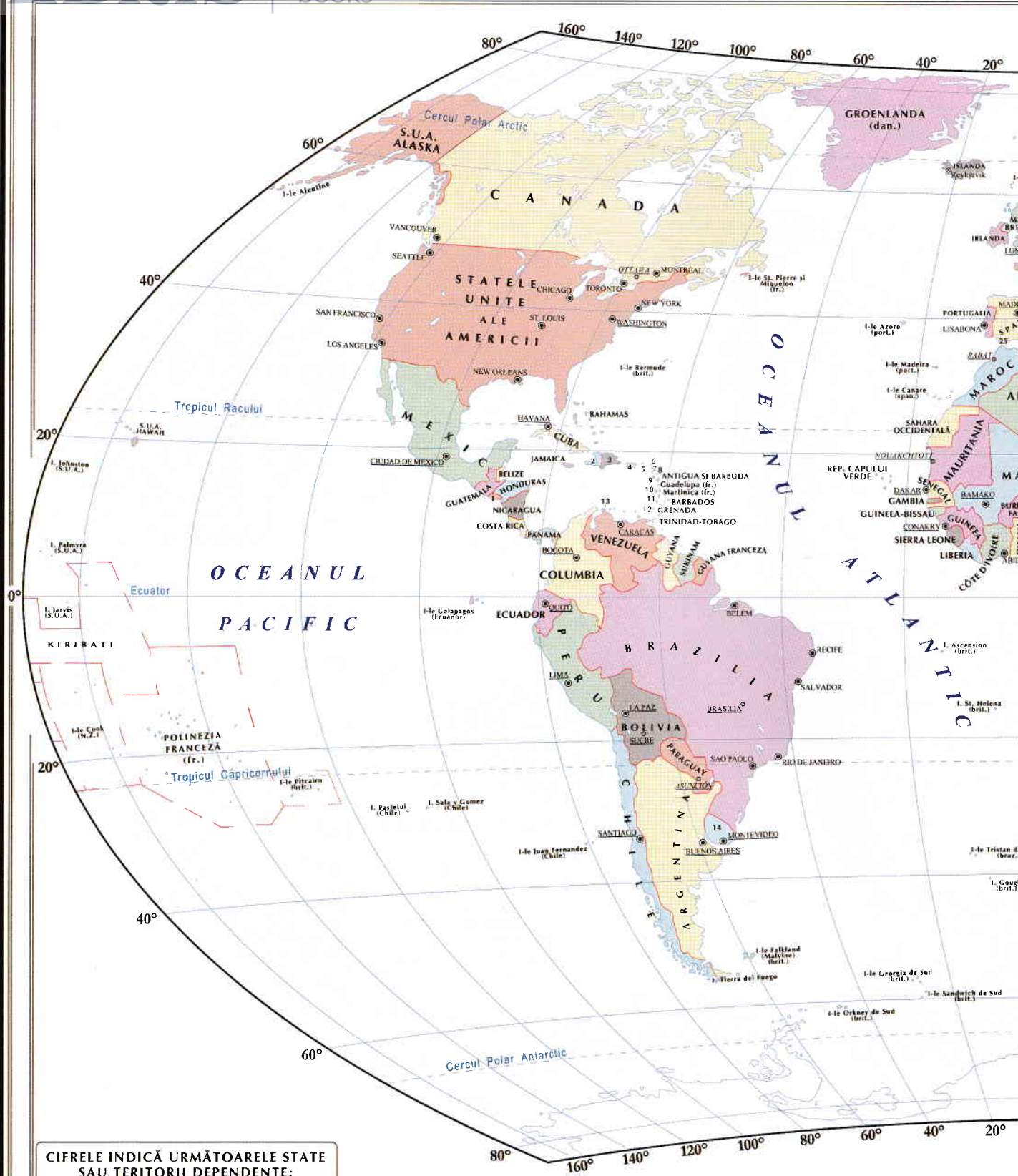




# 4 HARTA POLITICĂ A LUMII

LIBRIS

We know books

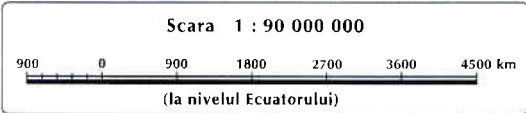


CIFRELE INDICĂ URMĂTOARELE STATE SAU TERITORII DEPENDENTE:

- |                              |                       |                           |               |
|------------------------------|-----------------------|---------------------------|---------------|
| 1. EL SALVADOR               | 16. OLANDA            | 31. BOSNIA ȘI HERTEGOVINA | 46. LESOTHO   |
| 2. HAITI                     | 17. BELGIA            | 32. SERBIA; MUNTENEGRU    | 47. SWAZILAND |
| 3. REP. DOMINICANĂ           | 18. LUXEMBURG         | 33. ALBANIA               | 48. MALAWI    |
| 4. PUERTO RICO (S.U.A.)      | 19. GERMANIA          | 34. MACEDONIA             | 49. BURUNDI   |
| 5. I-LE VIRGINE (brit.)      | 20. ELVEȚIA           | 35. BULGARIA              | 50. RWANDA    |
| 6. ANGUILLA (brit.)          | 21. LIECHTENSTEIN     | 36. UNGARIA               | 51. UGANDA    |
| 7. ST. MARTIN (o.l.)         | 22. MONACO            | 37. ROMÂNIA               | 52. DJIBOUTI  |
| 8. ST. KITTS ȘI NEVIS        | 23. ANDORRA           | 38. SLOVACIA              | 53. ERITREEA  |
| 9. MONTSERRAT (brit.)        | 24. SAN MARINO        | 39. REP. MOLDOVA          | 54. CIPRU     |
| 10. DOMINICA                 | 25. GIBRALTAR (brit.) | 40. LITUANIA              | 55. ISRAEL    |
| 11. ST. LUCIA                | 26. POLONIA           | 41. LETONIA               | 56. IORDANIA  |
| 12. ST. VINCENT ȘI GRENADINE | 27. CEHIA             | 42. ESTONIA               | 57. LIBAN     |
| 13. ANTILELE OLANDEZE        | 28. AUSTRIA           | 43. VATICAN               | 58. SIRIA     |
| 14. URUGUAY                  | 29. SLOVENIA          | 44. MALTA                 | 59. GEORGIA   |
| 15. DANEMARCA                | 30. CROAȚIA           | 45. GUINEEA ECUATORIALA   | 60. ARMENIA   |

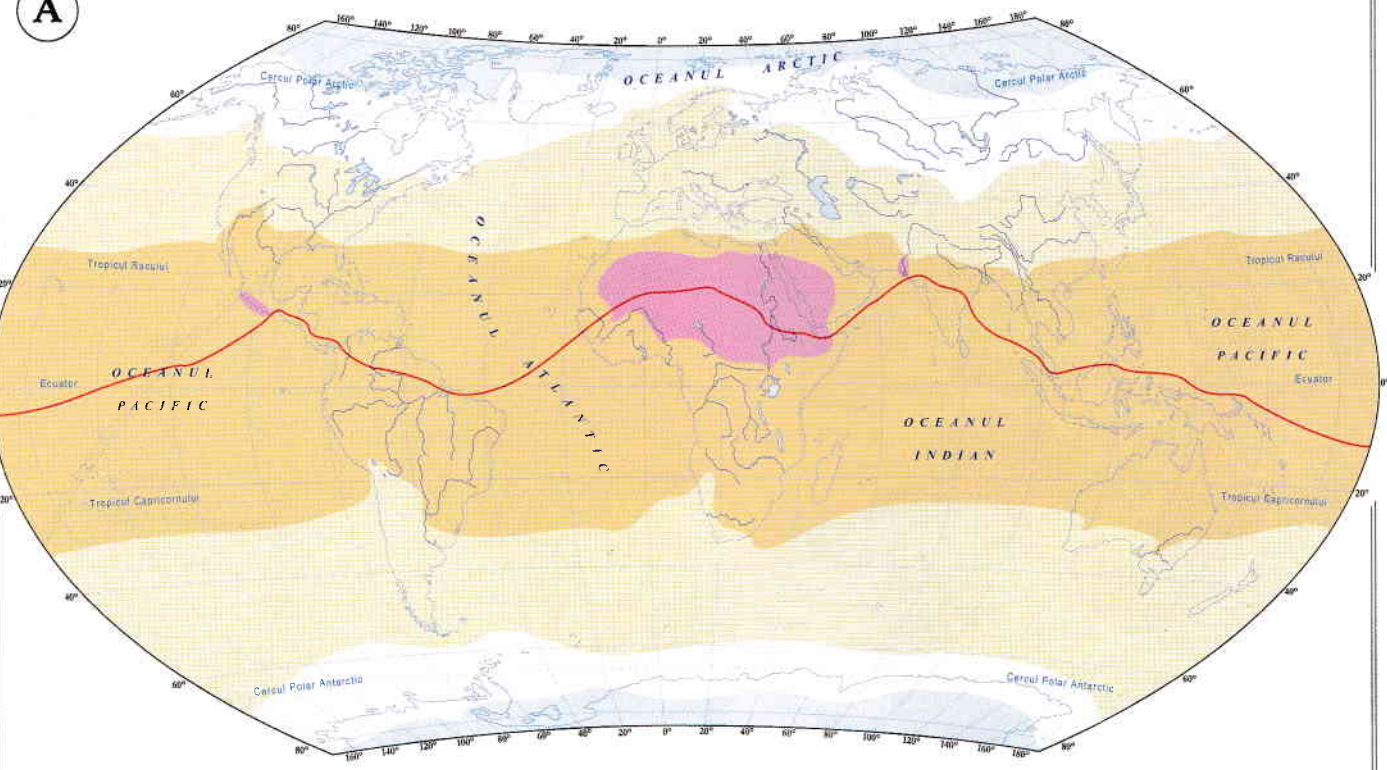


- 61. AZERBAIDJAN
- 62. KUWAIT
- 63. BAHRAIN
- 64. QATAR
- 65. EMIRATELE ARABE UNITE
- 66. TADJIKISTAN
- 67. BHUTAN
- 68. BANGLADESH
- 69. CAMBODGIA
- 70. LAOS
- 71. SINGAPORE
- 72. BRUNEI
- 73. TIMORUL DE EST
- 74. WALLIS ȘI FUTUNA (fr.)
- 75. SAMOA

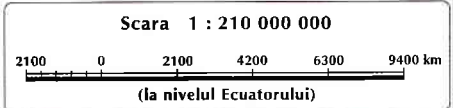


# REPARTIȚIA TEMPERATURILOR (A) ȘI PRECIPITAȚIILOR (B) MEDII ANUALE

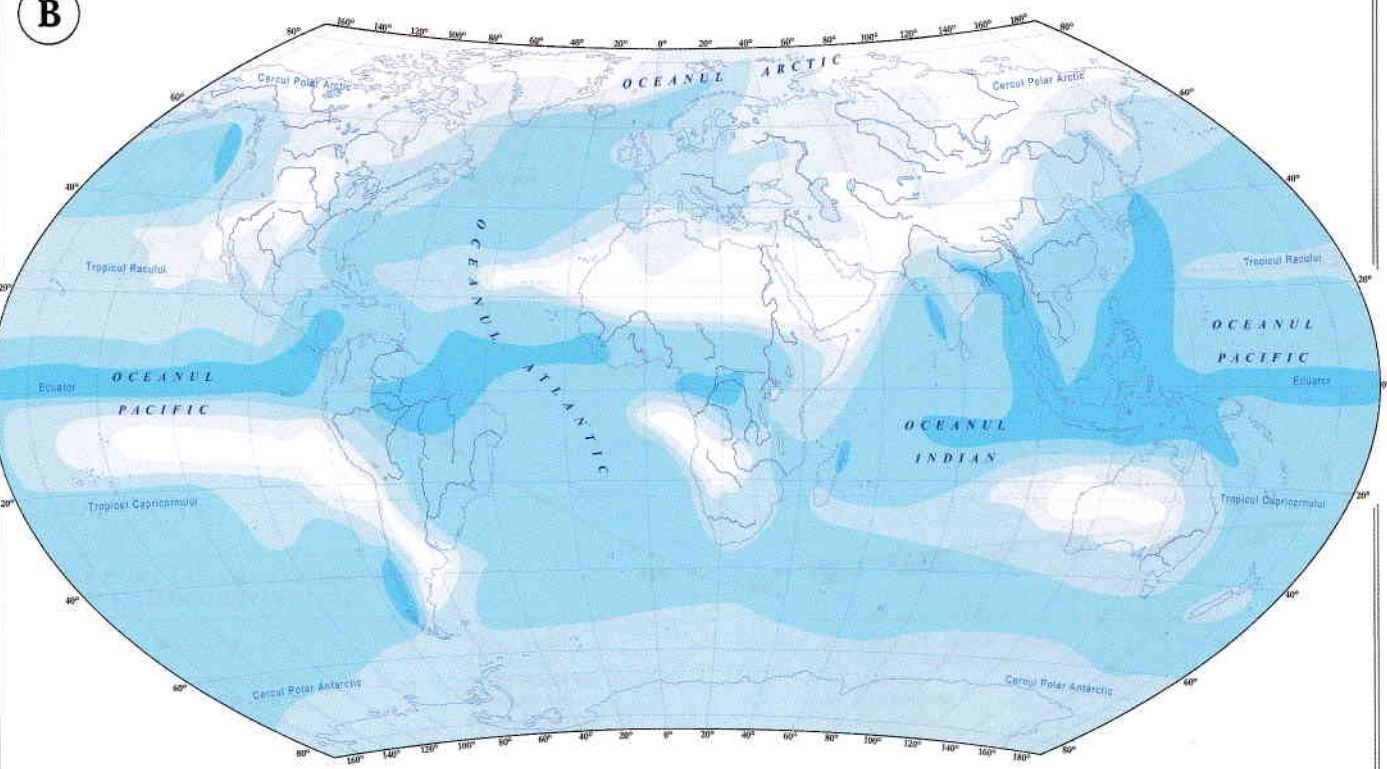
A



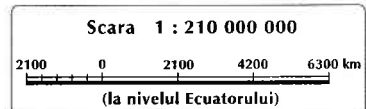
- Temperaturi medii peste 28°C
- Temperaturi medii între 20° și 28°C
- Temperaturi medii între 0° și 20°C
- Temperaturi medii între -10° și 0°C
- Temperaturi medii sub -10°C
- „Ecuatorul termic”


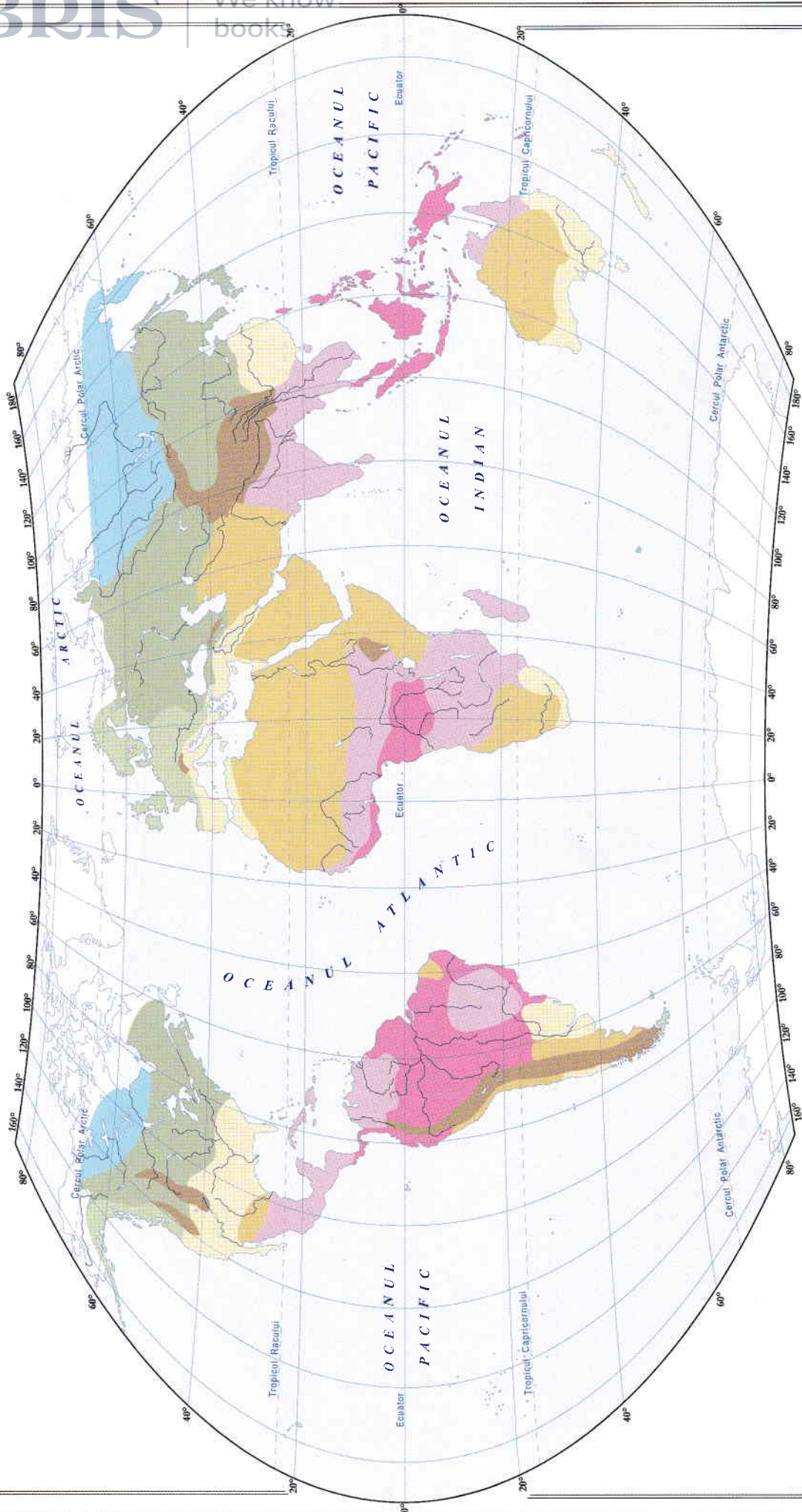


B



- Precipitații medii între 0 și 300 mm/m<sup>2</sup>
- Precipitații medii între 300 și 500 mm/m<sup>2</sup>
- Precipitații medii între 500 și 1000 mm/m<sup>2</sup>
- Precipitații medii între 1000 și 2000 mm/m<sup>2</sup>
- Precipitații medii peste 2000 mm/m<sup>2</sup>





<b>ZONA CALDĂ</b>	<b>ZONA TEMPERATĂ</b>	<b>ZONA RECE</b>
<ul style="list-style-type: none"> <li> Climă ecuatorială și subecuatorială</li> <li> Climă tropicală cu sezoane alternante</li> <li> Climă tropicală uscată</li> </ul>	<ul style="list-style-type: none"> <li> Climă subtropicală (mediteraneană)</li> <li> Climă temperată maritimă</li> <li> Climă temperată continentală</li> </ul>	<ul style="list-style-type: none"> <li> Climă subarctică (subpolară)</li> <li> Climă polară</li> <li> Climă montană</li> </ul>